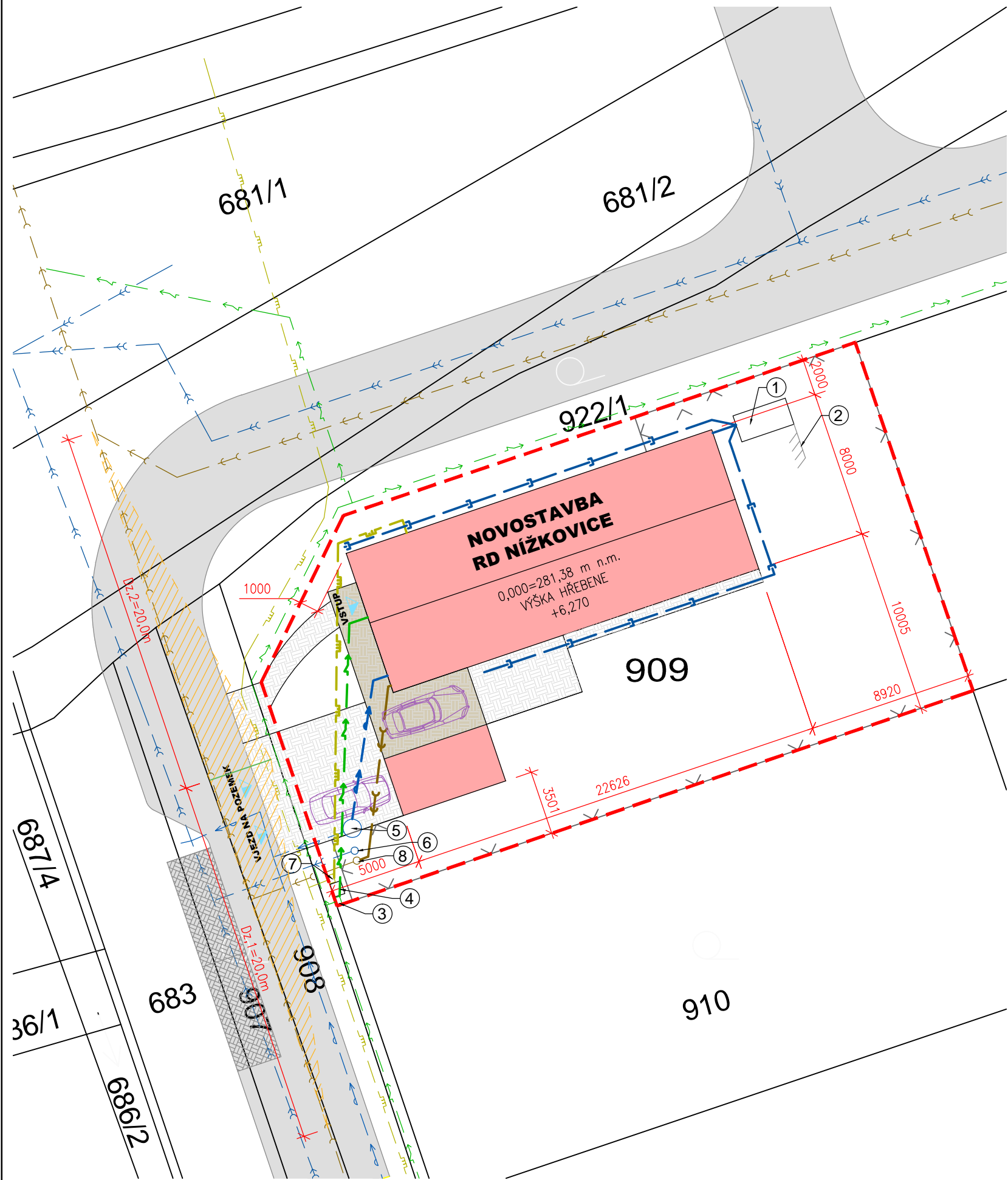


SITUACE KOORDINAČNÍ



LEGENDA INŽENÝRSKÝCH SÍTÍ

PŘÍPOJKY

- KANALIZACE DEŠŤOVÁ
- KANALIZACE SPLAŠKOVÁ
- ELEKTRO PŘÍPOJKA
- VODOVODNÍ PŘÍPOJKA
- PLYNOVODNÍ PŘÍPOJKA
- KANALIZACE DEŠŤOVÁ-INTERNÍ

STÁVAJÍCÍ INŽENÝRSKÉ SÍTĚ


- DEŠŤOVÁ KANALIZACE
- SPLAŠKOVÁ KANALIZACE
- VODOVODNÍ ŘAD
- PODZEMNÍ ELEKTRO VEDENÍ NN
- PLYNOVODNÍ ŘAD


LEGENDA PLOCH

- NOVOSTAVBA RD
- KRYTÉ STÁNÍ A PŘÍSTŘEŠEK
- ZPEVNĚNÉ PLOCHY
- ASFALTOVÁ KOMUNIKACE
- ROZHLEDOVÝ TROJÚHELNÍK
- HRANICE POZEMKU
- OPLOCENÍ POZEMKU

LEGENDA ZNAČEK

- RETENČNÍ NÁDRŽ NA DEŠŤOVOU VODU 8m³
- VSÁK PŘEBYTKU DEŠŤOVÉ VODY
- ELEKTROMĚROVÝ PILÍŘ
- MÍSTO PRO SHROMAŽĐOVÁNÍ KOMUNÁLNÍHO ODPADU
- VODOMĚRNÁ ŠACHTA
- REVIZNÍ ŠACHTA DEŠŤOVÉ VODY
- HLAVNÍ UZÁVĚR PLYNU
- REVIZNÍ ŠACHTA SPLAŠKOVÉ KANALIZACE



ZODP. PROJEKTANT	Ing. František Kunc	ČÍSLO PARÉ	AUTORIZAČNÍ RAZÍTKO
VYPRACOVAL	Ing. Petr Hodonský		
INVESTOR	Mgr. et. Bc. Petra Bezděková, Domanín 127, 696 83 Domanín Ing. Petr Hodonský, Spytihněv 66, 763 64 Spytihněv		
MÍSTO STAVBY	k.ú. Nížkovice [704768]; p.č. 909		
NÁZEV STAVBY	RD NÍŽKOVICE		
STUPEŇ DOKUMENTACE	ÚZEMNÍ SOUHLAS + OHLÁŠENÍ STAVBY		
NADMOŘSKÁ VÝŠKA	±0,000=281,38 m n.m. BPV		
NÁZEV ČÁSTI		DATUM	2018 - 05
NÁZEV VÝKRESU		FORMÁT	A3
C. SITUAČNÍ VÝKRESY			MĚŘÍTKO
SITUACE KOORDINAČNÍ			1:250
			ČÍSLO VÝKRESU
			02